

CRANSAC - AUBIN - RULHE

 | THÉMATIQUE : Balade



DESCRIPTION

Thermalisme : les étuves de vapeurs sulfureuses de l'Établissement Thermal de Cransac-les-Thermes s'appuient sur un phénomène géologique unique en Europe : "la montagne qui brûle". Chargées de principes rares, ces vapeurs soulagent les rhumatismes, le mal de dos, l'arthrose cervicale et les douleurs articulaires.

Plateau des forges : cet ensemble architectural et patrimonial est issu de la révolution industrielle : cheminées à têtes ouvragées, école Jules Ferry, église Notre-Dame, plan d'eau, arcades, mémorial des fusillés...





Site du Fort : de cette ancienne forteresse féodale nous sont parvenus l'église de la Cène, la tour de défense et les vestiges du logis seigneurial. Au sommet du site se dévoile un superbe panorama sur la vallée et la ville d'Aubin. Et, sur l'ancienne place du marché, découvrez la halle aux grains et ses 5 mesures à grains du XIVE siècle et de belles maisons à colombages.

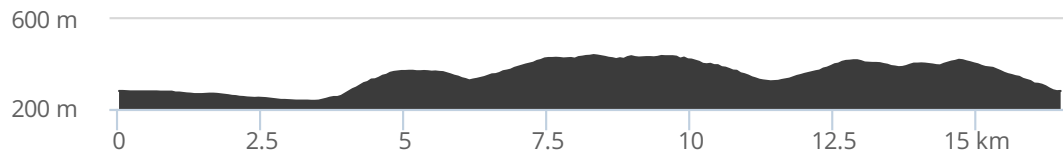
PUBLIÉ PAR Patrick 

DÉPART Cransac
DISTANCE 16,6 km

TYPE(S) PARCOURS  Boucle

CYCLO
TOURISME 01h00 - **Moyen**
VTC 01h00 - **Moyen**

ALTITUDE
 440 m  426 m
 236 m  -426 m



EN IMAGE(S)



Embarquez ce parcours sur votre mobile

Impression générée par l'Institut national de l'information géographique et forestière le 8 mars 2022. Cet itinéraire est fourni à titre informatif. L'IGN ne certifie pas la fiabilité des informations contenues dans les textes, cartes ou photos de cet itinéraire. Nous vous conseillons de vérifier ces informations avant votre voyage. N'hésitez pas à nous contacter ou à contacter l'auteur pour en savoir plus. Pour plus d'informations sur les données publiées sur ce site, reportez-vous aux Conditions Générales d'Utilisations du site ignrando.fr.