

CRANSAC-LES-THERMES - DECAZEVILLE - COMBES



 | THÉMATIQUE : Balade

DESCRIPTION

Street Art : laissez-vous emmener au cœur de l'art urbain et du street art, graffitis, pochoirs, trompe-l'œil, muralisme... Véritable musée à ciel ouvert, notre parcours composé de 27 fresques monumentales vous invite à découvrir Decazeville et de Cransac-les-Thermes pour une émotion garantie !

La forêt de La Vaysse : c'est une vaste étendue peuplée de robiniers (faux acacias). La forêt est en fait une succession de mines à ciel ouvert exploitées au XIXème siècle, qui ont été reboisées avec des robiniers à la fin de leur activité qui avec le temps ont colonisé l'espace.





Patrimoine minier : la Découverte de Decazeville, ancienne mine de charbon à ciel ouvert, fut la plus grande mine de charbon à ciel ouvert de France. Le chevalement de mine desservait le puits central foncé à une profondeur de 151 m. L'église Notre-Dame des mines de Combes, parée de briques, renferme dans son chœur des peintures murales rendant hommage au dur travail des mineurs.

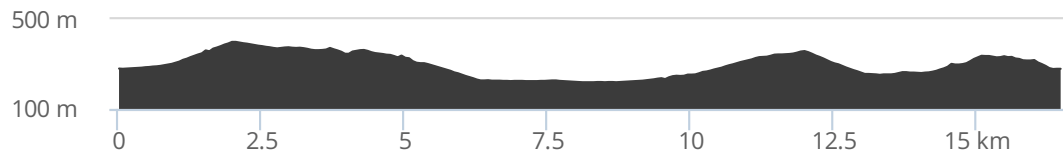
PUBLIÉ PAR Patrick 

DÉPART Cransac
DISTANCE 16,6 km

TYPE(S) PARCOURS  Boucle

VTC 01h00 - **Moyen**

ALTITUDE
 399 m  418 m
 219 m  -418 m



EN IMAGE(S)



Embarquez ce parcours sur votre mobile

Impression générée par l'Institut national de l'information géographique et forestière le 8 mars 2022.

Cet itinéraire est fourni à titre informatif. L'IGN ne certifie pas la fiabilité des informations contenues dans les textes, cartes ou photos de cet itinéraire. Nous vous conseillons de vérifier ces informations avant votre voyage. N'hésitez pas à nous contacter ou à contacter l'auteur pour en savoir plus. Pour plus d'informations sur les données publiées sur ce site, reportez-vous aux Conditions Générales d'Utilisations du site ignrando.fr.