

PORT D'AGRES - BOISSE-PENCHOT - LIVINHAC-LE-HAUT



 | THÉMATIQUE : Balade

DESCRIPTION

La voie verte : l'itinéraire de La vallée du Lot à vélo, V86, ambitionne de relier Aiguillon, à la confluence de la Garonne – et donc le Canal des deux mers -, au Mont Lozère remontant ainsi la rivière Lot jusqu'à sa source. Soit à terme, un tracé d'environ 700 km composé d'une sélection de petites routes et de portions de voies vertes.

Plaine maraîchère de Livinhac-le-Haut : jusqu'à St Parthem, la rivière Lot creuse son lit dans les roches offrant des vallées encaissées, elle s'épanouit ensuite en s'ouvrant sur de vastes espaces. Elle dépose ainsi le limon nécessaire aux cultures maraîchères qui font vivre les hommes installés tout près.

Le vieux pont de Boisse-Penchot : dit aussi vieux pont "de fer", long de 124 m, il a été construit dès 1888 à l'initiative de l'usine Vieille Montagne. Son ossature métallique comporte des voutains et des piles en briques. Il servait à l'origine pour transporter la production du Laminoir de la Vieille Montagne jusqu'à la gare.

PUBLIÉ PAR Patrick 

DÉPART Saint-Parthem



DISTANCE 21,2 km



TYPE(S) PARCOURS  Boucle

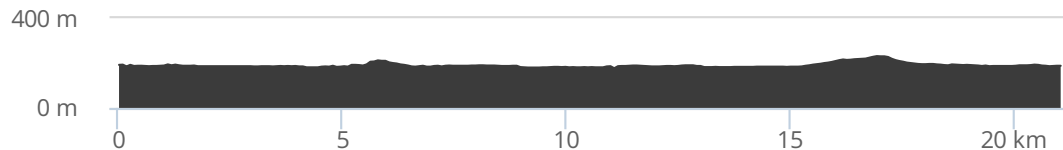
CYCLO TOURISME 01h00 - Facile

VTC 01h00 - Facile

ALTITUDE

 231 m  184 m

 177 m  -187 m



EN IMAGE(S)



Embarquez ce parcours sur votre mobile

Impression générée par l'Institut national de l'information géographique et forestière le 8 mars 2022.

Cet itinéraire est fourni à titre informatif. L'IGN ne certifie pas la fiabilité des informations contenues dans les textes, cartes ou photos de cet itinéraire. Nous vous conseillons de vérifier ces informations avant votre voyage. N'hésitez pas à nous contacter ou à contacter l'auteur pour en savoir plus. Pour plus d'informations sur les données publiées sur ce site, reportez-vous aux Conditions Générales d'Utilisations du site ignrando.fr.