

# PORT D'AGRES - LIVINHAC-LE-HAUT - SAINT-SANTIN



 | THÉMATIQUE : Balade

## DESCRIPTION

Bateau Olt : laissez-vous entraîner au fil de la rivière Lot en naviguant en silence grâce à la propulsion électrique et découvrez au détour de chaque méandre de la rivière, la faune, la flore, la beauté des paysages et de la nature. Embarquez pour une croisière à bord du Bateau Olt pour apprécier pleinement la quiétude et la beauté de la rivière.

Chemin de Saint-Jacques-de-Compostelle : de Conques à Livinhac-le-Haut, en passant par Decazeville, vous découvrirez des paysages pittoresques et variés ainsi qu'une architecture diversifiée. Des pèlerins circulaient autrefois sur les routes attirés par les reliques de Sainte Foy à Conques (itinéraire au départ du Puy-en-Velay, Via Podiensis).

Saint-Santin, le village double : imaginez un village situé sur 2 cantons, 2 départements et sur 2 régions différentes. Avec 2 églises, 2 Mairies, 2 facteurs, 2 journaux, 2 races de vache mais 1 seul terrain de football qui permet aux équipes de marquer des buts une mi-temps dans l'Aveyron, une mi-temps dans le Cantal. Il y a même une maison traversée par la frontière !

**PUBLIÉ PAR** Patrick 





**DÉPART** Saint-Parthem

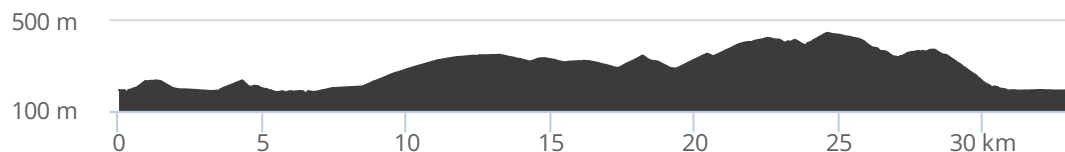
**DISTANCE** 33,0 km

**TYPE(S) PARCOURS**  Boucle

**CYCLO TOURISME** 01h30 - **Moyen**

**VTC** 01h30 - **Moyen**

**ALTITUDE**  
 448 m  656 m  
 180 m  -656 m



## EN IMAGE(S)



Embarquez ce parcours sur votre mobile

Impression générée par l'Institut national de l'information géographique et forestière le 8 mars 2022.

Cet itinéraire est fourni à titre informatif. L'IGN ne certifie pas la fiabilité des informations contenues dans les textes, cartes ou photos de cet itinéraire. Nous vous conseillons de vérifier ces informations avant votre voyage. N'hésitez pas à nous contacter ou à contacter l'auteur pour en savoir plus. Pour plus d'informations sur les données publiées sur ce site, reportez-vous aux Conditions Générales d'Utilisations du site [ignrando.fr](http://ignrando.fr).