



Offices de  
Tourisme  
de France

## Office de Tourisme ET DU THERMALISME DE DECAZEVILLE COMMUNAUTE

Siège : L'Envol – Place Jean Jaurès 12 110 CRANSAC-LES-THERMES

Bureau de Cransac : 05 65 63 06 80  
Bureau de Decazeville : 05 65 43 18 36  
Bureau de Flagnac : 05 65 63 27 96

[tourisme@decazeville-communaute.fr](mailto:tourisme@decazeville-communaute.fr)  
[www.tourisme-paysdecavezillois.fr](http://www.tourisme-paysdecavezillois.fr)

### Compte-rendu de la réunion du Comité de Direction du Mercredi 29 Juin 2022

Le Mercredi 29 Juin 2022 à 20 h , le Comité de Direction de l'Office de Tourisme Communautaire Epic s'est réuni à la salle d'accueil à CRANSAC-LES-THERMES, sous la Présidence de Mr Michel RAFFI, Président de l'Office de Tourisme Communautaire.

#### **Etaient présents : (21 membres)**

-**Collège des élus communautaires titulaires** : M. Michel RAFFI, Mme Chantal MAZENQ, Mme Evelyne CALMETTE, M. Roland JOFFRE, M. Jean-Michel REYNES.

-**Collège des élus communautaires suppléants** : Mme Christine TEULIER, Mme Michèle JOSEPH-EDMOND, Mme Virginie CARTRON, M. Jean-Paul GINESTET, Mme Marie-Hélène MURAT GUIANCE, Mme Cécile PRONZAC.

- **Collège des représentants et professionnels du Tourisme - titulaires** : M. Matthieu BARRAU, Mme Elise CORNELLES, M. Roger LESCURE, M. André ROMIGUIERE, Mme Stéphanie ROQUES, M. Jean-Pierre VAUR.

- **Collège des représentants et professionnels du Tourisme - suppléants** : M. Claude CHASTAND, M. Yves LACOUT, M. Marc PORTE, M. Francis MAZARS.

#### **Etaient absents excusés : ( 14 membres)**

- **Elus communautaires Titulaires et Suppléants** : M. Laurent ALEXANDRE, M. Jean-Pierre BALDIT, M. Francis CAYRON, M. Gilles PONS, M. Pierre TIEULIE, M. Jean-Louis DENOIT, Mme Laurence WENZKE.

-**Représentants et professionnels du Tourisme Titulaires et Suppléants** : M. Nicolas JACQUEMIN, Mme Monique ROBERTIES, Mme Bérange ROLS, M. Jean-Luc CALMELLY, Mme Sophie ROUDIL, Mme Isabelle LEFILLEUL, Mme Marie-Hélène PRIVAT.

**Le quorum étant atteint (18 membres votants sur 25 membres), le Comité de Direction de l'Office de Tourisme Communautaire -Epic- peut donc délibérer valablement.**

### **ORDRE DU JOUR :**

- *Point sur l'activité touristique de la saison 2022*
- *Informations diverses*

Avant d'aborder le premier point de l'ordre du jour, le Président nomme **les personnes excusées** à la réunion de ce soir.

Puis la désignation d'un secrétaire de séance est faite, assistée du secrétaire auxiliaire, la directrice de l'Office de Tourisme.

## **1 - Approbation du compte-rendu de la séance du 31/03/2022**

Le Président soumet au vote des membres présents le compte-rendu de la réunion du comité de direction du 31/03/2022 qui est validé à l'unanimité.

## **2 –Point sur l'activité touristique de la saison 2022**

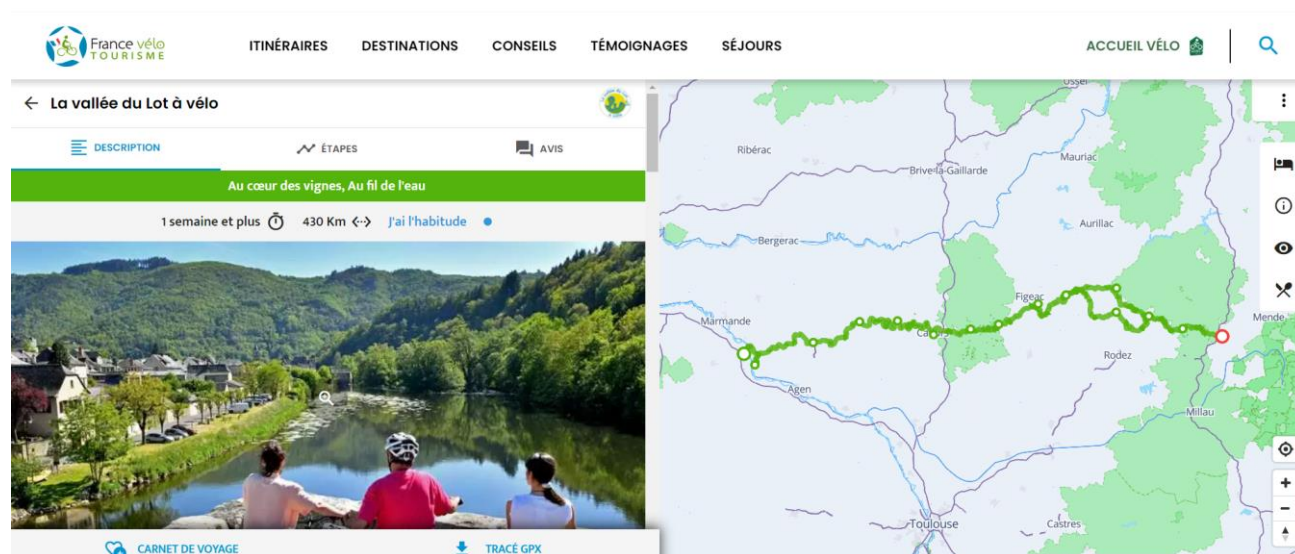
### **► Nouvelle carte cycliste et parution sur France vélo tourisme**



12/05/2022 : livraison des 7 400 cartes cyclistes 2022  
Pour mémoire 1 500 cartes distribuées sur notre territoire en 2021.

Depuis le mois de Mai 2022, la section Capdenac - La Canourgue est publiée sur le site de [France Vélo Tourisme](https://www.francevelo-tourisme.com) !!

Fin 2022 : travail sur la labellisation Accueil vélos auprès des prestataires du territoire



Entre Bordeaux et Agen, près du canal des 2 mers, laissez-vous séduire par La vallée du Lot à vélo. Entre vergers du Lot-et-Garonne, vignes du Lot et causses spectaculaires du Quercy, la véloroute traverse une myriade de beaux villages perchés ou lovés dans une courbe de la rivière. À Cahors, captivante ville d'art & d'histoire sur la route de Compostelle, l'itinéraire est provisoire jusqu'à la traversée sportive du département de L'Aveyron. À moins de choisir la voie de Conques, plus facile. Avec bientôt une suite vers la source en Lozère. Un itinéraire à parcourir en 1 semaine environ.

#### Aménagement de l'itinéraire



● Petite route: 475,46 km ● Voie cyclable: 40,74 km ● Parcours provisoire: 65,08 km

### ► Point des investissements réalisés opération via podiensis en 2022



Travaux en cours des toilettes sèches Livinhac le Haut au Tabor



Toilettes sèches à l'aire de Viviole à Decazeville mises en service mi-mai 2022



Le site du Puy de Wolf : une forte valeur patrimoniale et paysagère.

# LE PUY DE WOLF

## Un site unique et remarquable

Ce massif dénudé, qui culmine à 496 mètres, est une véritable curiosité géologique : la serpentinite (roche très ancienne) dont il est constitué est un ancien morceau de plancher océanique enterré dans les profondeurs de la Terre puis remonté à la surface il y a près de 400 millions d'années, au cours de l'ère primaire. Les sols du Puy de Wolf, directement liés à la serpentinite, sont pauvres en azote, phosphore et potassium mais riches en fer, magnésium et nickel. Leur exposition plein sud les rend particulièrement chauds et secs. La flore serpentinicole est à la fois diversifiée et pauvre en espèces. Le milieu freine la productivité végétale et élimine certaines espèces ce qui donne un aspect dénudé, du couleur rouille, au Puy de Wolf qui attire invariablement le regard. Beaucoup de plantes présentent des caractéristiques communes appelées « morphoses » : elles sont glabres, naines, de couleur vert pâle et présentent des systèmes racinaires très développés.

Pour se défendre de la toxicité de la roche, toutes ces plantes ont développé des stratégies particulières et bloquent les éléments toxiques dans leurs racines qui sont particulièrement denses. Ces plantes ont donc un pouvoir dépouillant. La forte originalité du site pour les habitats rocheux sur serpentinite réside dans les pelouses riches à la fois riches en espèces bœtophiles et avec quelques espèces acétophiles. Ces originalités font du Puy de Wolf un site fort à fait exceptionnel du Réseau Natura 2000 régional. On y retrouve la Polygale vulgaire ou la Doradille de Maramba qui sont capables de survivre sur des sols toxiques comme celui du Puy de Wolf mais peuvent aussi pousser ailleurs. Le Tabouret de Firmi, la Marguerite du Midi et l'Esphorbe de Costes sont endémiques et leur survie dépend donc de la préservation du milieu. La faune y est tout aussi diversifiée. Plus de 150 espèces animales ont été identifiées.

**Carte d'identité**  
Site Natura 2000 : 134,4 ha.  
Communes : Aubin et Firmi.  
Altitude : 226 à 496 m.

5 habitats naturels d'intérêt communautaire :  
Sols à Chêne basile, Sols à Genêt purgatif,  
végétation chaméphytique des pentes rocheuses siliceuses,  
pelouses sèches, végétation pionnière de roches siliceuses.

16 espèces végétales d'intérêt patrimonial  
dont plusieurs espèces protégées  
et 3 espèces endémiques.

Deville de maramba  
Genêt purgatif  
Marguerite du midi  
Tabouret de Firmi

Chemin de Saint-Jacques de Compostelle GR6502

Le projet « Le Patrimoine 2025 » est cofinancé par l'Etat, le département, la Région Occitanie, le Grand Toulouse et le Grand Sud-Ouest.

Table d'interprétation sur le Puy de Wolf qui sera installée après le carrefour de bifurcation du GR 62B Conques Toulouse.

# DECAZEVILLE

[La Sala]

Chemin de Saint-Jacques de Compostelle GR6502

Changement du puits de mine  
Site de La Découverte  
Monument aux morts de Decazeville  
14 balles de chemin de croix de Gustave Moreau  
Street-art : fresque de KIMIZ

Ville née autour de l'industrie minière et métallurgique au XIX<sup>e</sup> siècle sous l'impulsion du Duc Decazes, Decazeville révèle au visiteur un visage inattendu. Ici se côtoient patrimoine minier et industriel (ancienne mine à ciel ouvert, chevalement de mine, soufflantes, musée, urbanisme, monument aux morts...), art sacré (chemin de croix de Gustave Moreau), art contemporain (parcours street-art) créant une dynamique patrimoniale et artistique innovante.

Une ville atypique à découvrir grâce aux parcours de visites et aux conseils éclairés délivrés au Bureau d'Information Touristique (square Jean Ségalat).

Le projet « Le Patrimoine 2025 » est cofinancé par l'Etat, le département, la Région Occitanie, le Grand Toulouse et le Grand Sud-Ouest.

Table d'interprétation sur Decazeville qui sera installée sur la nouvelle aire d'accueil rue Maruéjols.

## AUTRES ACTIONS :

### ACTION 1 : SECURISATION DU CHEMIN

-chemin Laubarède- RENCONTRE AVEC LES RIVERAINS, 1 pers défavorable, réalisation 2023 si issue favorable

-chemin Fromentels la Gaillardie - RENCONTRE AVEC LES RIVERAINS, 1 pers défavorable réalisation 2023 si issue favorable

-chemin de la Récluse - REFLEXION A AVOIR AU NIVEAU DE LA MAIRIE DE DECAZEVILLE sur une demande de modification du tracé

-chemin St Roch à Livinhac -création de plusieurs rigoles pour l'écoulement des eaux en travers du chemin - sera réalisé prochainement été 2022

-chemin de la Treille devis de remise en état du chemin avec décaissement, reprofilage avec empierrement et réalisation d'une tranchée drainante-réalisation à venir

-sécurisation carrefour Pont de Livinhac, contact pris en juin 2022 avec la direction des routes

## **ACTION 2 : AMELIORATION DU CONFORT AVEC AMENAGEMENTS ET EQUIPEMENTS**

aménagement d'une nouvelle aire rue Maruéjols avec fabrication d'un auvent  
EN COURS – réalisation sept 2022

engazonnement de l'espace de l'aire  
EN COURS – suivra une fois l'auvent installé

Mobilier tables de pique-nique et poubelles : REALISE EN 2021

### **► Relance de l'itinéraire et voie jacquaire Conques Toulouse**



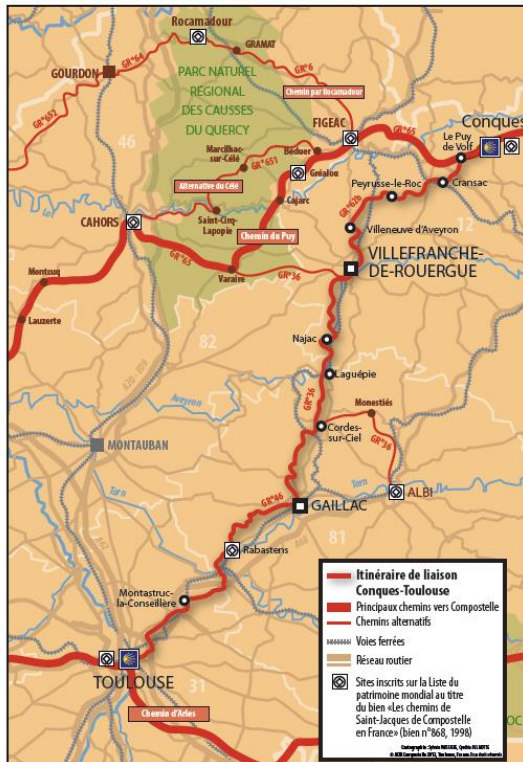
2 réunions cette année :

-14/04/2022 : aux Cabannes à côté de Cordes sur Ciel pour relancer la dynamique collective autour de l'itinéraire « Conques-Toulouse vers Saint Jacques de Compostelle ».

Présence des 4 ADT(12, 82,81,31) , de certains maires de communes traversées dans les 4 départements (pour l'Aveyron Firmi, Aubin, Cransac-les-Thermes, Villefranche de Rouergue...), la communauté de communes Ouest Aveyron , les OT's de Decazeville communauté et Ouest Aveyron , L'Agence Française des Chemins de Saint Jacques, les différents comités départementaux de randonnée pédestre , des représentants des différentes associations jacquaires qui jalonnent l'itinéraire.

-12/07/2022 : à Conques avec présentation et validation des premières actions de valorisation de l'itinéraire. Puis proposition et validation d'une convention pour entériner l'organisation d'un comité d'itinéraire.

**ITINÉRAIRE DE LIAISON DE CONQUES À TOULOUSE - GR® 62b - GR® 36 - GR® 46**  
par Villefranche-de-Rouergue (12), Cordes-sur-Ciel (81), Gaillac (81), Rabastens (81)



**Rappel historique**

Ce chemin, bien qu'encore méconnu, est homologué depuis 5 ans et de nombreux travaux ont permis d'arriver à cela. Ce rappel concerne donc les étapes importantes de création et de développement de l'itinéraire:

1993: Validation de l'identité jacquaire par le Centre d'Etudes Compostellanes

1999 : Inscription au PDIPR du sentier en Aveyron

2003 : Description de la partie Conques-Villefranche-de-Rouergue dans le guide Rando Editions

2004 : Balisage Itinéraire Culturel Européen de la partie aveyronnaise

2010 : Homologation GR®

2012 : Inauguration du chemin et édition du topoguide par la FFRP

2017 : Diagnostic du chemin de Compostelle Conques-Toulouse

2022 : Relance de la valorisation de cet itinéraire avec la réunion du Comité de pilotage le 14/04/2022.

**Le tracé de l'itinéraire :**

- > Mesure 231 km
- > Utilise 4 GR® : le 65 de Conques à Frimi, le 62b de Frimi à Villefranche-de-Rouergue, le 36 de Villefranche aux Cabanes, une liaison des Cabanes à Cahuzac-sur-Vère et enfin le 46 de Cahuzac à Toulouse.
- > 10 étapes (voir schéma ci-dessous), réparties sur 10 jours de marche selon découpage proposé par la FFRP et l'ACIR.
- > Distance des étapes vont de 14km à 27 km, très grande amplitude.
- > Ci-dessous, répartition (approximative) de la distance du Conques-Toulouse dans chaque département. A garder en tête notamment pour les chiffres concernant les hébergements, proportionnels.

**► Point sur les réservations des groupes visites guidées, bateau et terra olt**

**Contacts et réservations de groupes pour des visites guidées du territoire ( à fin mars) : 20 groupes**

**Point au 20/06/2022 :** 1 annulation cause covid et 1 groupe supplémentaire : 20 groupes au total

Janvier	2 VG	Patrimoine ind - Aspibd et Découverte	Collège Paul Ramadier Dcz	80 p
Mars	5 VG	St Santin et Gironde St Santin et Gironde Patrimoine ind - Aspibd et Découverte Patrimoine ind - Aspibd et Découverte Street art échantillonnage	Club des aînés la Primaube Asso Nat retraités du Lot Collège Jean Villar Val d'Oise Collège Jean Villar Val d'Oise Mission locale Aveyron	63 p 65 p 62 p 68 p 45 p
Avril	4 VG  - 1 VG	Patrimoine ind - Aspibd et Découverte + street art Service Culture Patrimoine ind - Aspibd et Découverte Patrimoine ind - Aspibd et Découverte + street art St Santin + Street art échantillonnage annulation covid	Collège Toulouse  Club Cantal Asso Bel Horizon Lot <b>Culture et loisirs Lot</b>	90 p  30 p 40 p <b>30 p</b>
Mai	4 VG	Street art échantillonnage Street art échantillonnage Patrimoine ind - Aspibd et Découverte Cransac les Mines et thermalisme	CCAS Rodez Cercle temps libre Rodez Aînés de Noailhac CCAS Rodez	10 p 25 p 25 p 10 p
Juin	3 VG	Patrimoine ind – Aspibd et Découverte	Amicale Castelginest Hte Garonne	20 p

		et Eglise ND des Mines Combes Patrimoine ind – Aspibd et Découverte Eglise ND Combes	Asso Fraternité des Yvelines Asso Fraternité des Yvelines	20 p 20 p
Juillet	2 VG	St Santin Street art Cransac visite flash 1 h	Ruban Bleu Rodez Charly Voyage du Gard	50 p 40 p
Sept	1 VG	Patrimoine ind - Aspibd et Découverte	Mid Tours Quercy Corrèze	25 p
	<b>20 VG</b>		<b>Sous-total</b>	<b>788 p</b>

### Contacts de groupes et réservations pour des visites guidées de TERRA OLT :

**Point au 20/06/2022 :** 13 groupes supplémentaires soit un total de 39 groupes.

Avril	2 groupes	40 + 45	85
Mai	5 groupes + 3 groupes	45+25+47+50+35+25+30+20	277
Juin	3 groupes+ 4 groupes	50+40+25+17+40+13+38	183
Juillet	6 groupes+ 3 groupes	55+40+18+50+30+30+40+33+11	307
Août	3 groupes	40+50+64	154
Septembre	6 groupes+ 2 groupes	45+40+24+25+50+45+40+12	281
Octobre	1 groupe+ 1 groupe	30+53	83
<b>Sous-total</b>	<b>26 groupes+13 groupes = 39 groupes</b>		<b>1 370 pers</b>

### Contacts de groupes et réservations pour les croisières sur le BATEAU

**Point au 20/06/2022 :** 29 groupes supplémentaires soit un total de 63 groupes.

	CROISIÈRES DECOUVERTE		CROISIÈRES PLATEAUX TERROIR	
Mai	3 groupes	52+48+19 = 119	7 groupes	40+32+25+25+40+50+40 = 252
Juin	2 groupes+6 gpes	40+41+26+55+ 43+23+16+40 = 284	1 groupe+7 gpes	44+25+39+21+22+18+49+25= 243
Juillet	1 groupe+6 gpes	50+53+18+17+ 39+27+39=243	7 groupes+5 gpes	23+22+30+20+32+44+59+45+52 +40+40+57 = 464
Août	1 groupe+1 gpe	40+30=70	1 groupe	50
Sept	1 groupe+3 gpes	40+50+12+38= 140	10 groupes+1 gpe	45+40+56+25+40+33+35+50+37 +45+32= 438
<b>/Sous -total</b>	<b>8 groupes+16 gpes</b>	<b>856 pers</b>	<b>26 groupes+13 gpes</b>	<b>1 447 pers</b>
<b>Soit 34 groupes +29 gpes : 2 303 pers</b>				

### **INDICATEURS TABLEAUX DE SUIVI ET COMPARATIFS FREQUENTATION DEPUIS 2018**

Voir document en annexe



### 3 – Informations diverses

**-Set de table touristique** édité en 100 000 exemplaires aux couleurs de la destination.

Diffusé dans les restaurants de Decazeville Communauté.

Tournées à venir pour alimenter les restaurants des environs sur un périmètre Lot-Cantal-Aveyron.

**-Accueil hors les murs** Résidence Odalys à Rignac chaque samedi soir à 19 h de début juillet à mi-septembre lors d'un pot d'accueil offert aux résidents. L'OT est présent en tant que prestataire d'activités touristiques.

Une convention de partenariat est établie avec la Résidence Odalys permettant de bénéficier de tarifs préférentiels pour le bateau et terra olt.

#### **-Magazine Agitez-vous, focus sur notre destination**

Magazine diffusé dans tous les gîtes de France de l'Aveyron avec 3 pages sur notre territoire.

Partenariat Gîtes de France permettant de bénéficier de tarifs préférentiels pour le bateau et terra olt.

Eductour organisé le 02 Juin 2022 avec 30 participants hébergeurs et techniciens de Gîtes de France Aveyron.

#### **-Magazine Courants d'Air** en kiosques, librairies et en version numérique

Dans le cadre d'un partenariat entre le Réseau de la Route des Villes d'eaux du Massif Central (auquel adhère la commune de Cransac-les-Thermes depuis plusieurs années) et le magazine Courants d'Air autour des Accros du Peignoir, Cransac-les-Thermes a été mis à l'honneur dans le magazine Courants d'Air qui vient de sortir sur un 4 pages.

La station thermale aveyronnaise est ainsi valorisée ainsi qu'une ouverture sur l'offre du territoire en fin d'article.

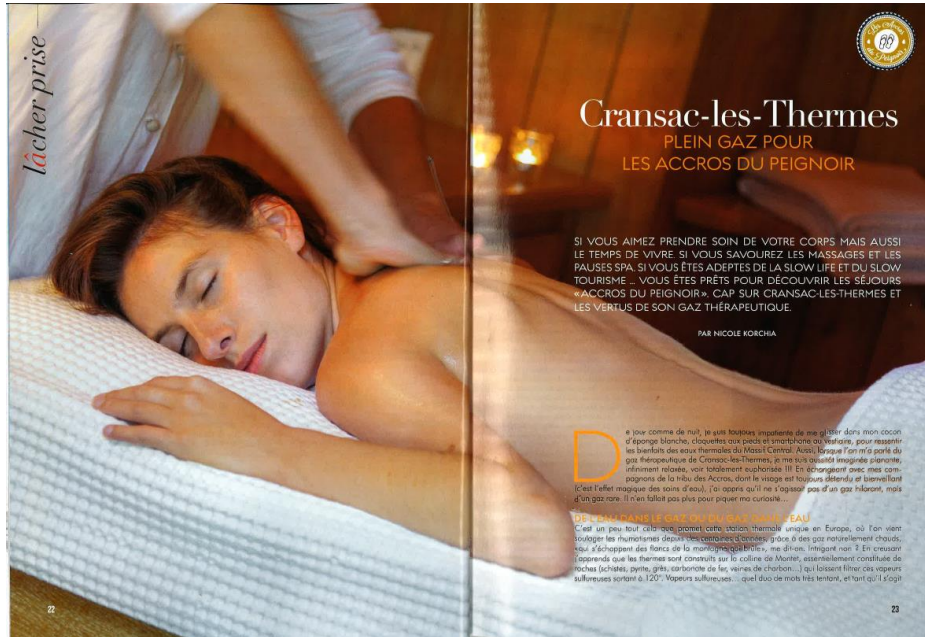




**Et depuis le 25 avril, retrouvez Courants d'Air en exclusivité, à bord des vols de la compagnie aérienne Amelia !**

Le magazine est offert au format digital sur l'ensemble de son réseau, en scannant le QR code présent en salle d'embarquement, ou en cliquant sur le lien reçu par mail pour s'enregistrer en ligne.

Un nouveau divertissement qui permet à tous les passagers, le temps d'un vol ou plus, de s'évader, s'inspirer, savourer, rêver à travers nos pages.



— lâcher prise



de gaz neuro bénéfiques et non neuro toxiques, moi je vote pour et je veux essayer ! Première découverte sensorielle avec l'étuve générale. Assise dans une sorte de caisson individuel, je reçois la chaleur de gaz chauds enveloppants, qui provoquent une abondante sudation, une intense décontraction et améliorent les problèmes de varices. L'étuve mains et pieds apporte quant à elle de la souplesse aux articulations. Autres soins parfaits pour dénouer les tensions et les contractures, les douches locales de gaz sec sur le rachis, les épaules, les genoux... ou mieux encore le grand bouteuil moulé qui envoie de multiples mini-jets de gaz thermal sur les zones douloureuses. Non, nous ne sommes pas dans un film de science-fiction, mais presque ! Avec les actions conjuguées de l'atun, du soufre, du manganèse, du fer, du silicium et des métaux rares, on ressort de ces soins avec les effets relaxants décuplés d'un sauna, mais surtout des bienfaits anti-inflammatoires, cicatrisants et reminéralisants. Ces gaz stimulent même la synthèse du collagène, qui consolide les os et les articulations.

**DE L'EAU ET DE L'ARGILE**  
Après « l'usine à gaz », place aux pouvoirs de l'eau thermale de Cransac puisée à la source Geneviève. Rare et précieuse, elle est sulfatée, calcique, sodique et magnésienne, ce qui lui confère des atouts santé reconnus. En cure de boisson recommandée pour les crises d'arthroses ou en vaporarium pour apaiser les douleurs musculaires, cette eau est une véritable potion magique. Encore un cataplasme d'argile thermale chaude personnalisée et me voilà légère, légère, légère... Imaginez alors l'effet wowh d'une cure médicale de 18 jours, d'une mini cure de 6 jours ou d'une cure nocturne spécial actifs. L'idéal en prévention ou pour réduire les maux de dos, cervicales, lombaires...

**LES ESCAPADES SPA**  
Juste à côté des thermes, dans le même bâtiment contemporain au décor harmonieux de bois, verre, zinc et ardoise, se trouve un spa de 250m² dédié à la détente et au bien-être. Bain hydro massant, relaxation sensorielle, modelage corps et visage, presse thérapie... Une large palette de soins est proposée à la carte, en complément des cures ou en formule demi-journée. Mes coups de cœur pour ressortir « gazeuse » mais merveilleusement bien sont : le massage détente aromatique fleur d'orange et bois de cèdre, le soin éclat fraîcheur Sothys Organics alliant sensorialité et efficacité, et l'enveloppement de Kaolin tiède sur lit Jouvence. Ça y est, dans cet espace ultra cocooning, je me sens totalement en apesanteur. Serait-ce les suites de ce gaz à effet de zen ?

**BESOIN DE RIEN, ENVIE DE TOUT**  
Comme si toutes ces séances m'avaient donné des ailes, je file voir dans la gazette locale ce qu'il y a à faire et à voir à Cransac-les-Thermes. De la marche nordique dans les somptueux paysages de la forêt de Voysse, des parcours santé, de multiples randonnées en pleine nature oveyronnaise. Pas mal ! Pour me rendre dans les petits villages environnants, je peux même louer un vélo à assistance électrique, parfait pour le slow tourisme. Mais une chose est certaine, je ne repartirai pas sans aller à Decazeville voir la plus grande mine à ciel ouvert de France et les 21 fresques gigantesques de Street Art de l'ancienne cité minière.

Domage, il est déjà l'heure de ranger mon doux peignoir blanc des Accros, symbole de tant de bien-être, et de mettre les gaz !



### **-Point sur le permis bateau de Jean-Michel FABRE**

Nouvel décret sur le certificat du **Groupe B** sorti en début d'année 2022 et avec un arrêté qui tarde à être publié.

30/03/2022 : date de passage de l'examen théorique à Toulouse. Suspension de l'examen faute d'arrêté pas encore publié.

Nombreux contacts avec l'inspectrice de la DDT Haute-Garonne et avec Alain MARC sénateur auprès du Ministère des Transports.

*Arrêté du 27 avril 2022 relatif aux qualifications des équipages et à la conduite des bateaux de commerce en navigation intérieure*) a "durci" les conditions d'accès au certificat de capacité du Groupe B.

En effet, pour pouvoir se présenter à l'examen il est, entre autres, demandé (art A.4231-2-10) :

- d'avoir 360 jours de navigation
- d'être titulaire du certificat d'opérateur de radiotéléphonie

Il paraît plus adapté de passer dans un 1<sup>er</sup> temps un certificat de capacité PB.

C'est un permis professionnel qui est saisonnier et qui est délivré pour une navigation sur une zone délimitée.

Les exigences en matière de navigation sont 25 jours navigués sur une période de 3 mois.

► 29/06/2022 : inscription de Jean-Michel au PB examen théorique à Colomiers.

07/07/2022 : passage de l'examen pratique sur le bateau pour délivrance ensuite du PB

Ces formalités administratives nous ont obligés à adapter notre organisation et à maintenir la présence sur le bateau de 2 pilotes : le pilote titulaire et l'élève pilote pour les sorties fluviales.

**-Adhésion 2022 de l'OT à l'Association Sur les Pas De St Jacques** valorisant le GR 65 Via Podiensis du Puy en Velay jusqu'à Livinhac le Haut, 230 kms de chemin, soit 31 communes, 3 départements ( Haute Loire, Lozère, Aveyron), 2 régions.

L'association réalise des actions collectives et fédératrices des acteurs du chemin, l'édition d'un guide pratique tous les 2 ans et en cette année jacquaire **l'opération #Trouve Mon Galet St Jacques**.

Du 01 juin au 25 juillet, sur la Via Podiensis du Puy en Velay à Livinhac le Haut, des galets peints par les habitants sont mis en place sur le sentier à destination des marcheurs pour accompagner leur cheminement. Les galets sont peints en rouge et blanc côté face et côté pile une esquisse d'un élément patrimonial des 31 communes traversées. Le challenge de marcheur en marcheur est de les faire avancer jusqu'à Compostelle. Un groupe Facebook a été créé permettant à chacun de poster des nouvelles des galets !







## -Rencontre avec l'ADAT ( Agence Départementale de l'Attractivité et du Tourisme) et Aveyron Ingénierie.

Nous disposons d'une offre atypique en Pays Decazevillois-Vallée du Lot riche, diversifiée et complémentaire contribuant à son attractivité mais un manque d'identité marketing de notre destination.

Le 01 juin, sollicitation par l'Office de Tourisme et du Thermalisme Communautaire d'Aveyron Ingénierie et de l'ADAT 12 pour travailler ensemble sur un positionnement marketing de la Destination du Pays Decazevillois-Vallée du Lot.

Dans un 1<sup>er</sup> temps sera réalisé un diagnostic sur notre territoire sur le dernier trimestre 2022.

Parallèlement un diagnostic sur l'hébergement marchand de notre territoire est en train d'être réalisé par le CRTLO avec une restitution le 7 juillet prochain.

### ► **Tarifs 2023 TAXE DE SEJOUR en délibération au Conseil Communautaire du 30/06/2022 :**

Pour rappel tarifs 2022 appliqués :

	CATEGORIE D'HEBERGEMENT	Tarif par personne et par nuitée à compter du 1 <sup>er</sup> janvier 2022
1	Palaces	4,00 €
2	Hôtels de Tourisme 5 étoiles Résidences de Tourisme 5 étoiles Meublés de Tourisme 5 étoiles	1,40 €
3	Hôtels de Tourisme 4 étoiles Résidences de Tourisme 4 étoiles Meublés de Tourisme 4 étoiles	1,20 €
4	Hôtels de Tourisme 3 étoiles Résidences de Tourisme 3 étoiles Meublés de Tourisme 3 étoiles	1,00 €
5	Hôtels de Tourisme 2 étoiles Résidences de Tourisme 2 étoiles Meublés de Tourisme 2 étoiles Villages de Vacances 4 et 5 étoiles	0,80 €
6	Hôtels de Tourisme 1 étoile Résidences de Tourisme 1 étoile Meublés de Tourisme 1 étoile Villages de Vacances 1, 2 et 3 étoiles Chambres d'hôtes Auberges collectives	0,70 €
7	Terrains de camping et terrains de caravanage classés en 3, 4 et 5 étoiles et tout autre terrain d'hébergement de plein air de caractéristiques équivalentes Emplacements dans des aires de camping car et des parcs de stationnement touristiques par tranche de 24 h	0,50 €
8	Terrains de camping et terrains de caravanage classés en 1 et 2 étoiles et tout autre terrain d'hébergement de plein air de caractéristiques équivalentes ports de plaisance	0,20 €

	Hébergements	Taux à compter du 01/01/2022
	Tous les hébergements en attente de classement ou sans classement à l'exception des catégories d'hébergements mentionnées dans le tableau ci-dessus.  Le taux adopté s'applique par personne et par nuitée dans la limite du tarif le plus élevé adopté par la collectivité : 4.00 €.	5 %

Comme pour 2020 et 2021, années impactées par la crise sanitaire du covid-19 impactante notamment pour le secteur du Tourisme, l'année 2022 est signe d'une reprise progressive de l'activité touristique et thermale, **il est ainsi proposé de maintenir ces tarifs à l'identique pour 2023.**

Récapitulatif du reversement de la taxe de séjour par les hébergeurs de Decazeville Communauté

	TS 2017	TS 2018	TS 2019	TS 2020	TS 2021	TS 2022	TOTAL
<b>BUDGET 2018</b>	11285	39507,7					50792,70
<b>BUDGET 2019</b>		14102,6	38259,47				52362,07
<b>BUDGET 2020</b>		3704	34190,88	19191,37			57086,25
<b>BUDGET 2021</b>			98,8	15175,86	22988,07		38262,73
<b>BUDGET 2022</b> au 24/06/2022					29401,46	297,5	29698,96
	11285	57314,3	72549,15	34367,23	52389,53		

Un tour de table des professionnels et représentants touristiques est réalisé.

Fin de la séance à 22 h 15.

*Document rédigé par Magali SOUBIROUX.*

**OFFICE DE TOURISME ET DU THERMALISME DE DECAZEVILLE COMMUNAUTE**

L'ENVOL place Jean Jaurès 12110 CRANSAC-LES-THERMES

[tourisme@decazeville-communaute.fr](mailto:tourisme@decazeville-communaute.fr)

Bureau de Cransac : 05 65 63 06 80 /Bureau de Decazeville : 05 65 43 18 36 /Bureau de Flagnac : 05 65 63 27 96